31

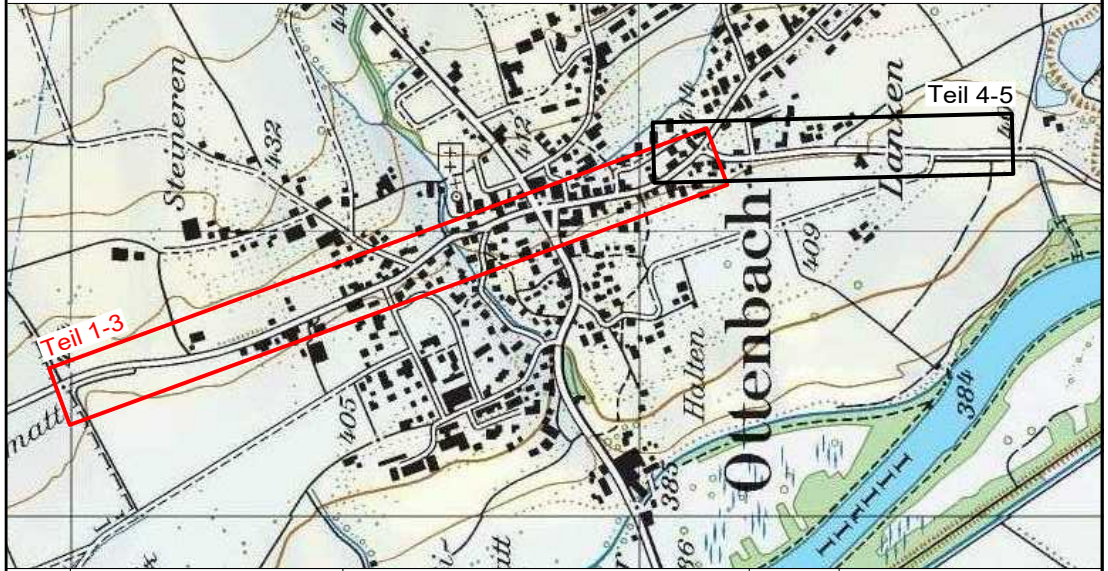
Teil 1-3
Teil 4-5
Steineren
432
Ottenbach
Lanken
Holten
409
405
385
384
matt

Version	Verfasser			Bemerkungen	Format	Plan Nummer
	Datum	Name	Visum			
0	30.08.21	BUJ	DEA		30 x 210	Z1888.32.150
A						
B						
C						
D						

Kanton Zürich
Baudirektion
Tiefbauamt

Projektieren und Realisieren

Bearbeitungsstufe: **Bauprojekt**

Gemeinde: **011 Ottenbach**
Strasse: **660 Jonenstr. - / Affolternstr., 662 Rickenbacherstr.**
Strecke: **Kantonsgrenze - Chriesibrägel**
km / Bauwerk: **14.230 - 15.448 / 7.860 - 8.370**
Vorhaben: **Instandsetzung, BehiG, Radweglückenschliessung**

Signalisation und Markierung 1:500 Teil 1-3

Projekt Nummer: **84S-81306**

Projektverfasser

HOLINGER
the art of engineering

HOLINGER AG
Ingenieurunternehmen
Neugasse 136, CH-8005 Zürich
Telefon +41 (0)44 288 81 00
zuerich@holinger.com, www.holinger.com

Legende

▨	*best. Strasse*
– – – –	*best. Signalisierung*
▨	*best. Markierung gelb*
▨	*best. Markierung weiss*
⊗	*best. Kandelaber*
▨	proj. Strasse
—	proj. Signalisierung
▨	proj. Markierung gelb
▨	proj. Markierung weiss
⊗	proj. Kandelaber
—	proj. Strasse
– – – –	Sichtweiten Auto
– – – –	Sichtweiten Velo
– – – –	Sichtweiten Fussgänger

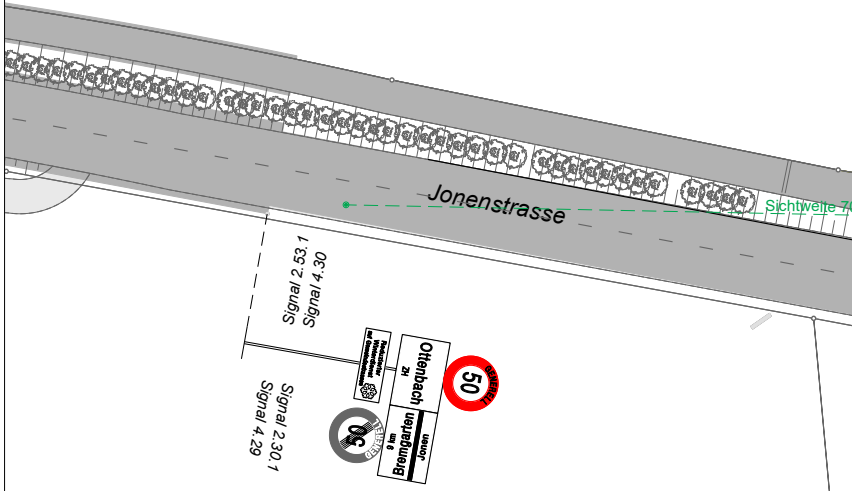
Jonenstrasse
Sichtweite 7
Signal 2.53.1
Signal 4.30
Signal 2.30.1
Signal 4.29
Ottenbach
ZH
50
GENERELL
9 km
Bremgarten
Jonen

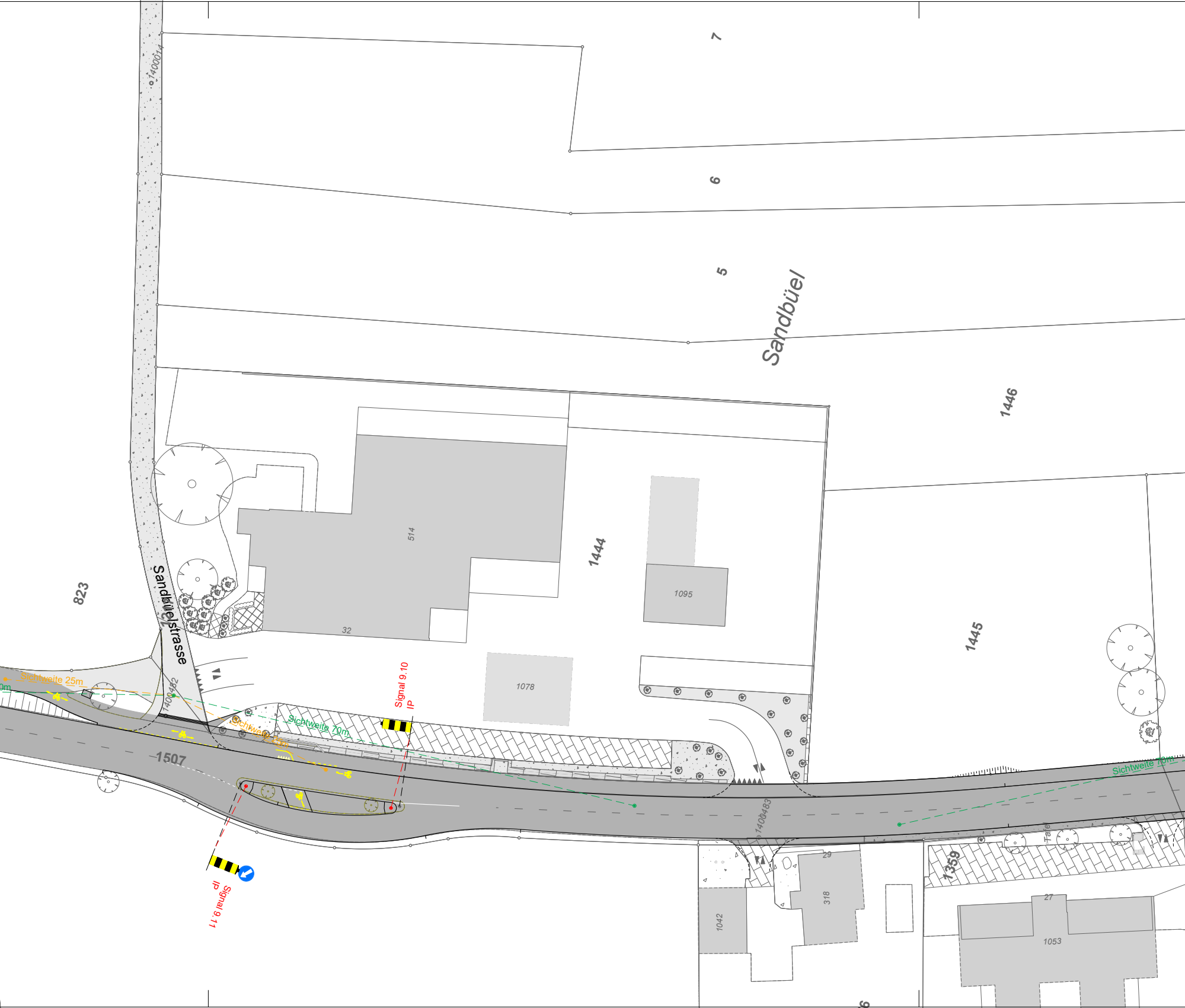
7
1400014
6
5
Sandbüel
1446
514
1444
1095
823
Sandbüelstrasse
32
1445
Signal 9.10
IP
1078
Sichtweite 25m
0m
1400482
Sichtweite 70m
Sichtweite 25m
1507
Sichtweite 70m
1400483
Tafel
29
1359
318
27
1053
1042
Signal 9.11
IP

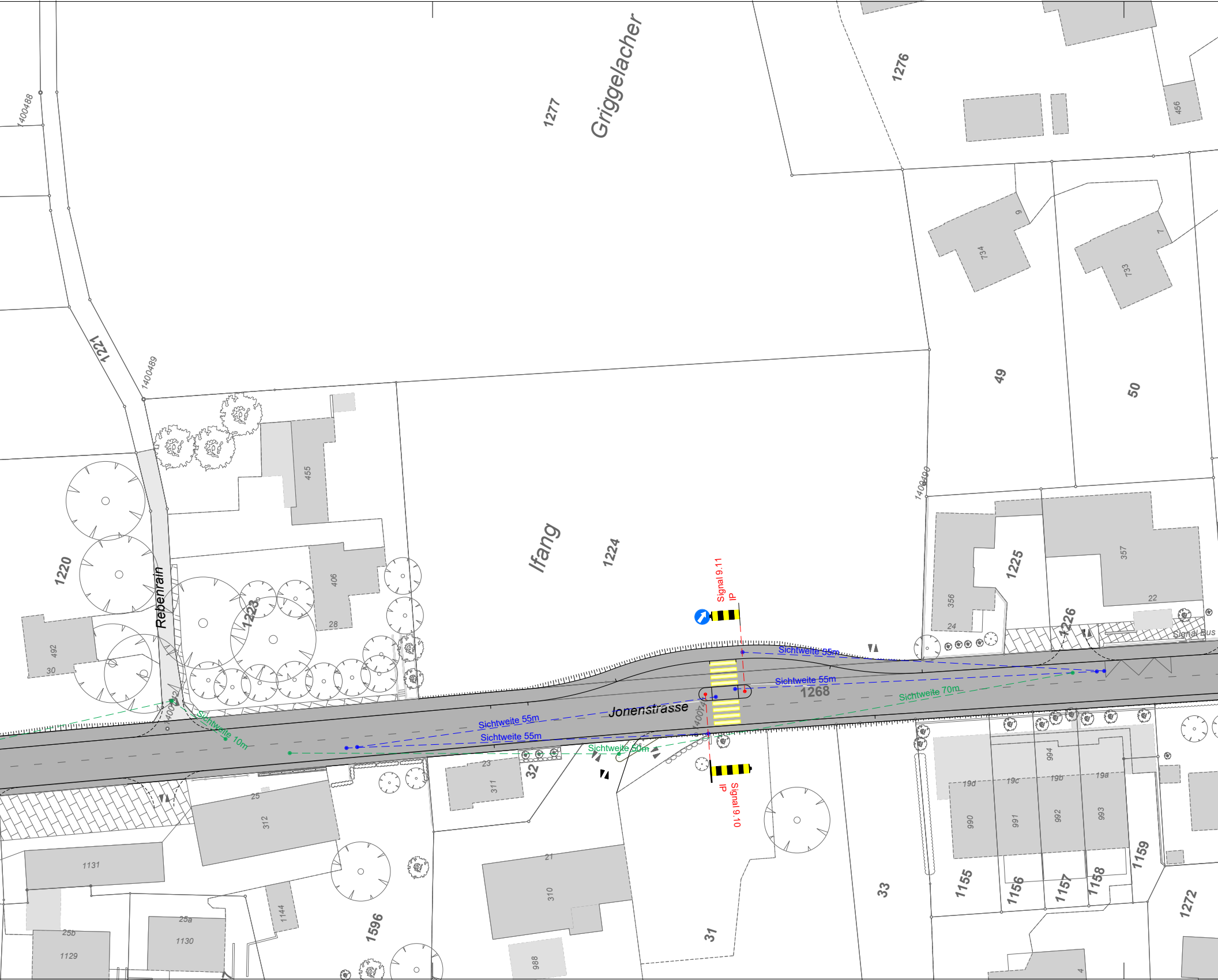
Griggelacher
1277
1276
456
1400488
1221
1400489
9
734
7
733
49
50
455
1220
Rebenrain
406
28
1223
Ifang
1224
1400490
1225
356
24
357
22
492
30
1226
Signal Bus
Signal 9.11
IP
Sichtweite 55m
Sichtweite 55m
1268
Sichtweite 70m
Jonenstrasse
Sichtweite 55m
Sichtweite 55m
Sichtweite 10m
Sichtweite 50m
1400492
1400474
23
311
32
25
312
IP
Signal 9.10
994
19d
19c
19b
19a
990
991
992
993
1131
21
310
1144
1596
25a
25b
1130
1129
988
31
33
1155
1156
1157
1158
1159
1272
4

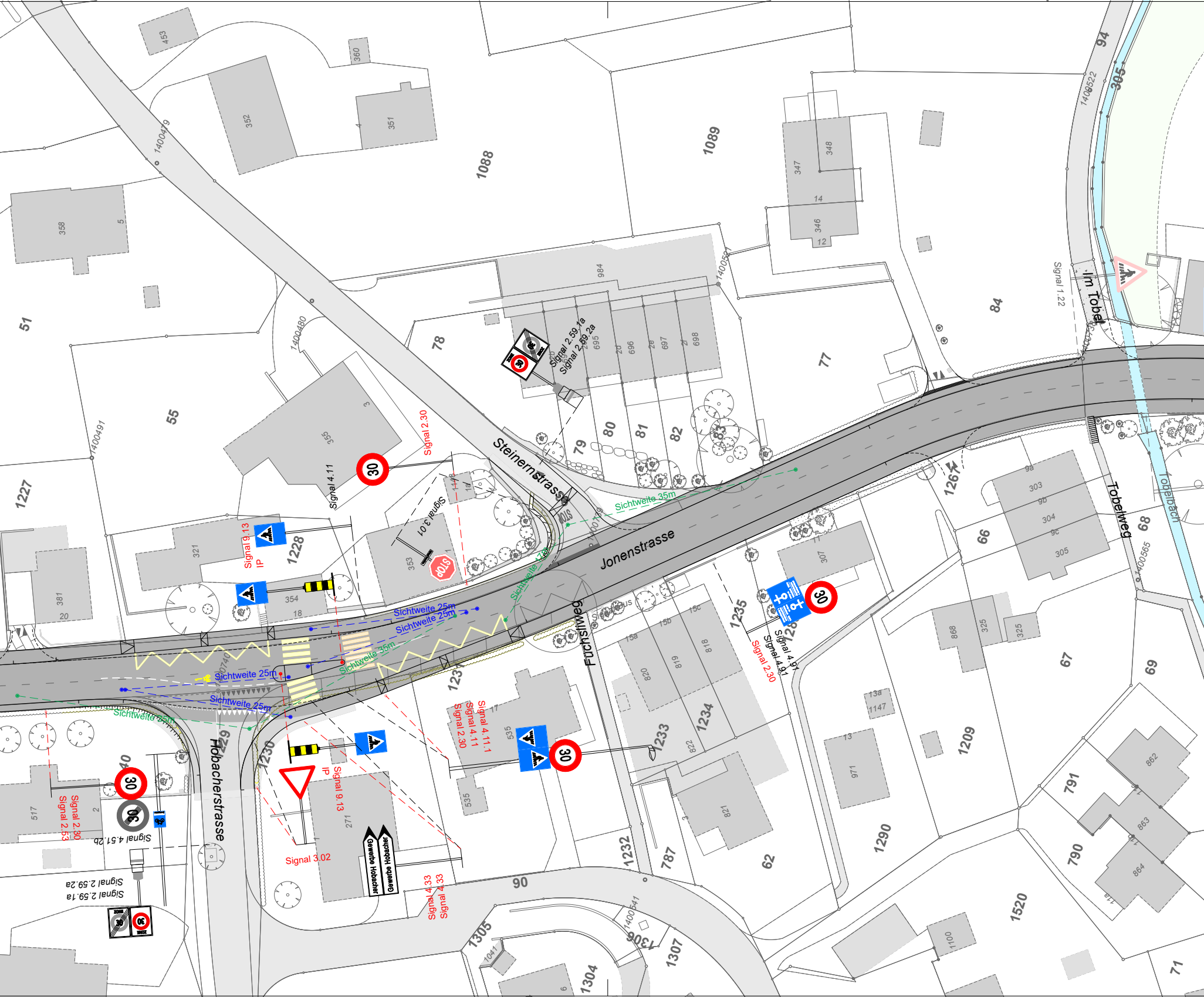
Jonenstrasse
Steinernstrasse
Hobacherstrasse
Fuchsliweg
Tobelweg
Im Tobel
Tobelbach
Sichtweite 35m
Sichtweite 25m
Sichtweite 25m
Sichtweite 35m
Sichtweite 25m
Sichtweite 25m
Sichtweite 25m
Sichtweite 17m
Signal 2.59.1a
Signal 2.59.2a
Signal 2.30
Signal 4.11
Signal 3.01
Signal 9.13
IP
Signal 1.22
Signal 4.91
Signal 4.91
Signal 2.30
Signal 4.11.1
Signal 4.11
Signal 2.30
Signal 9.13
IP
Signal 3.02
Signal 2.30
Signal 2.53
Signal 4.51.2b
Signal 2.59.2a
Signal 2.59.1a
Signal 4.33
Signal 4.33
Gewerbe Hobacher
Gewerbe Hobacher
30
STOP
1088
1089
84
94
305
1400522
1400479
1400480
1400491
1400565
1400541
51
55
77
78
79
80
81
82
83
1227
1228
1229
1230
1231
1232
1233
1234
1235
1267
1209
1290
1305
1304
1306
1307
1520
66
67
68
69
62
71
787
790
791
90
358
453
360
352
351
348
347
346
14
12
984
695
696
697
698
355
354
353
321
381
20
18
307
303
304
305
868
325
820
819
818
822
821
971
1147
862
863
864
535
517
271
1100
1041

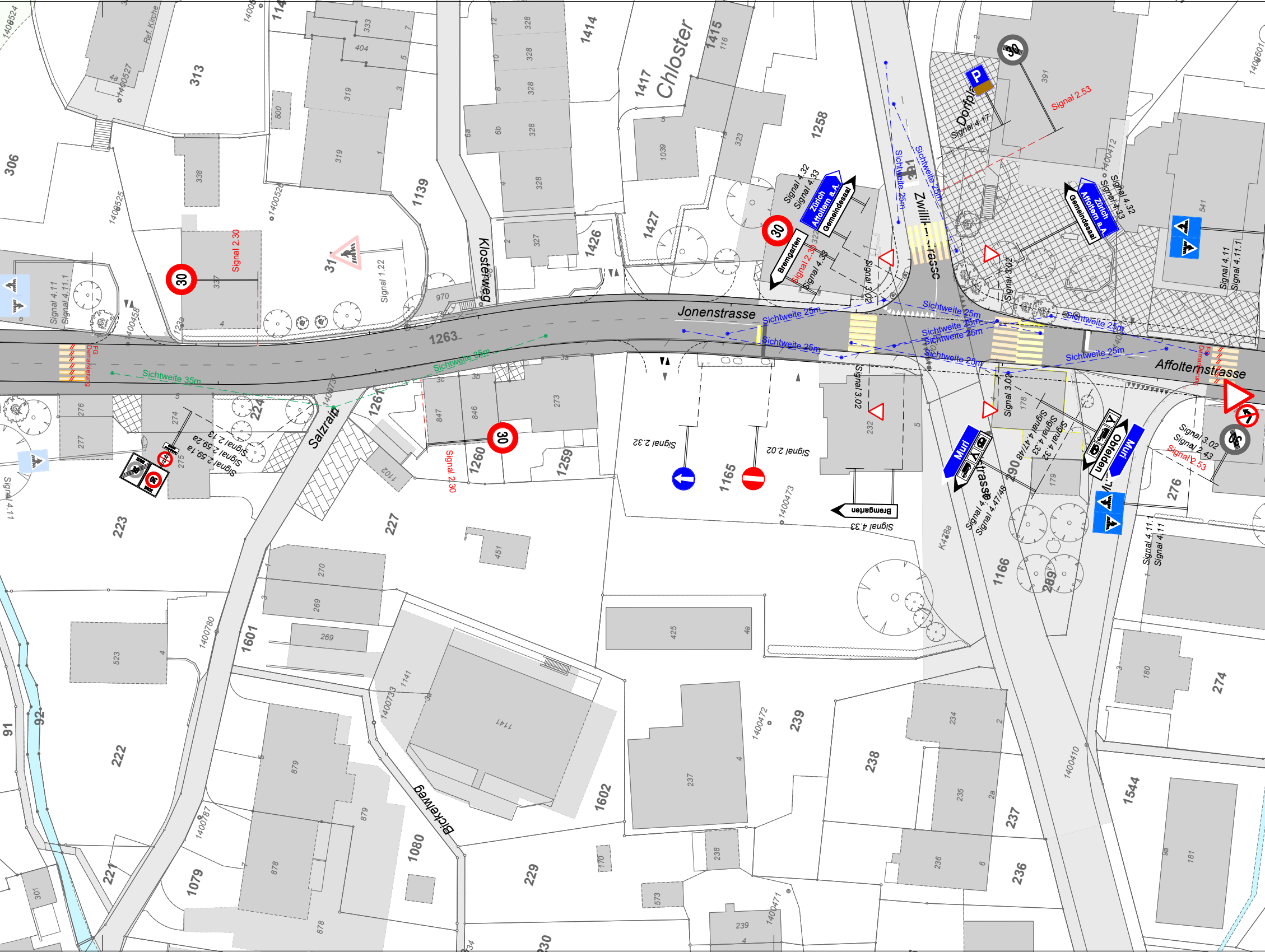

Jonenstrasse
Affolternstrasse
Chloster
Klosterweg
Salzrain
Birkelweg
Zwillikerstrasse
Dorfplatz
Ref. Kirche
Sichtweite 25m
Sichtweite 35m
Signal 2.30
Signal 1.22
Signal 4.32
Signal 4.33
Signal 4.38
Signal 3.02
Signal 2.53
Signal 4.17
Signal 4.11
Signal 4.11.1
Signal 2.32
Signal 2.02
Signal 2.13
Signal 2.59.1a
Signal 2.59.2a
Signal 2.43
Signal 4.47/48
FG Demarkierung
30
P
Bremgarten
Zürich
Affoltern a.A.
Gemeindesaal
Muri
Obfelden
1263
1165
1166
1258
1259
1260
1261
1139
1414
1415
1417
1426
1427
1601
1602
1079
1080
1544
223
222
221
227
229
238
239
237
236
274
276
289
290
306
313
224
91
92

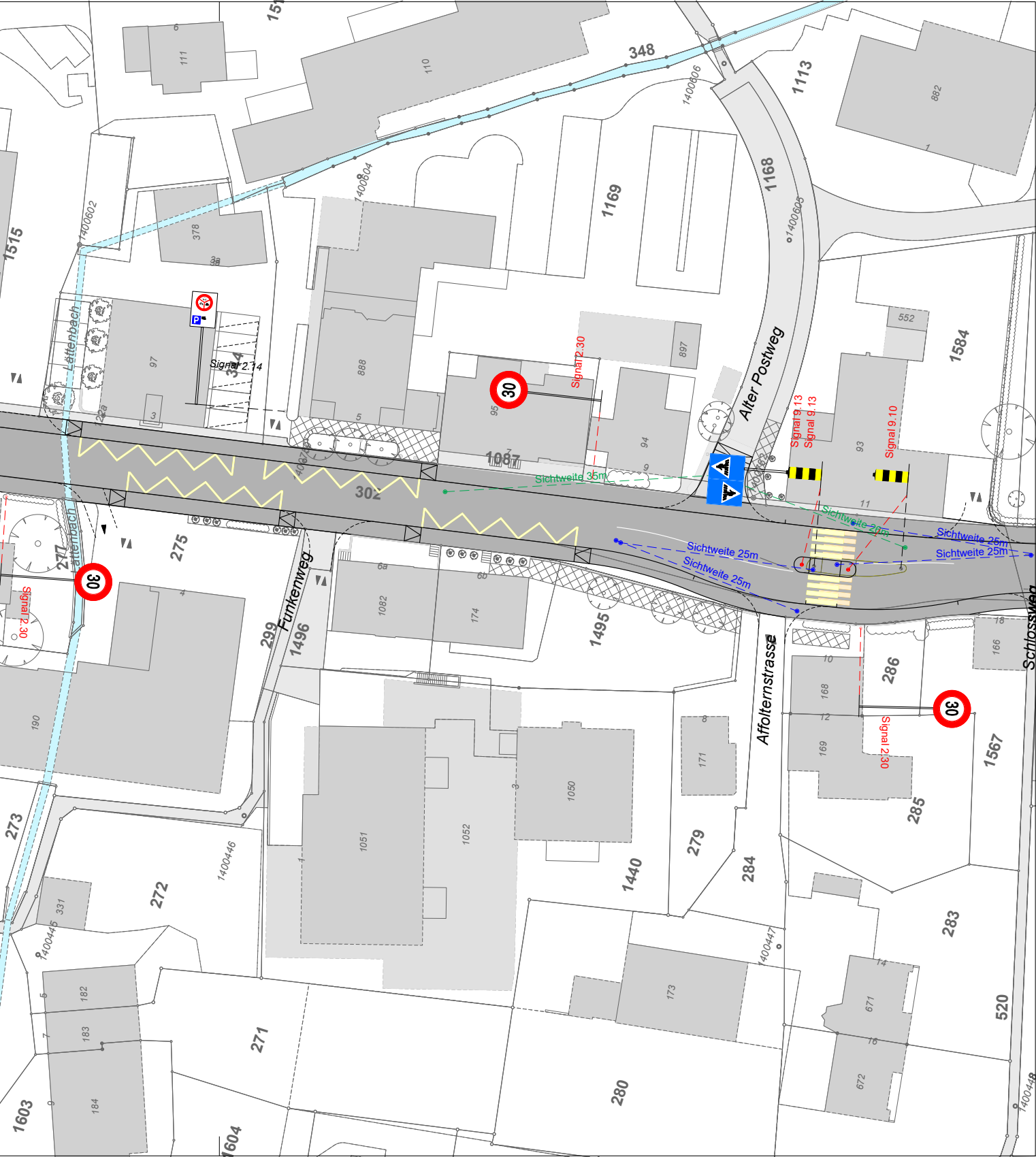
Alter Postweg
Funkenweg
Affolternstrasse
Schlossweg
Lättenbach
Lättenbach
Signal 2.14
Signal 2.30
Signal 2.30
Signal 2.30
Signal 9.13
Signal 9.13
Signal 9.10
Sichtweite 35m
Sichtweite 20m
Sichtweite 25m
Sichtweite 25m
Sichtweite 25m
Sichtweite 25m
30
30
30
P
348
1113
1168
1169
1515
1584
1087
302
314
275
277
299
1496
1495
286
1567
285
283
520
273
272
271
280
279
284
1440
1603
1604
1400606
1400604
1400602
1400605
1400446
1400445
1400447
1400448
110
111
882
378
3a
97
888
897
552
95
94
93
1082
174
190
168
169
171
166
1050
1051
1052
173
671
672
331
182
183
184